














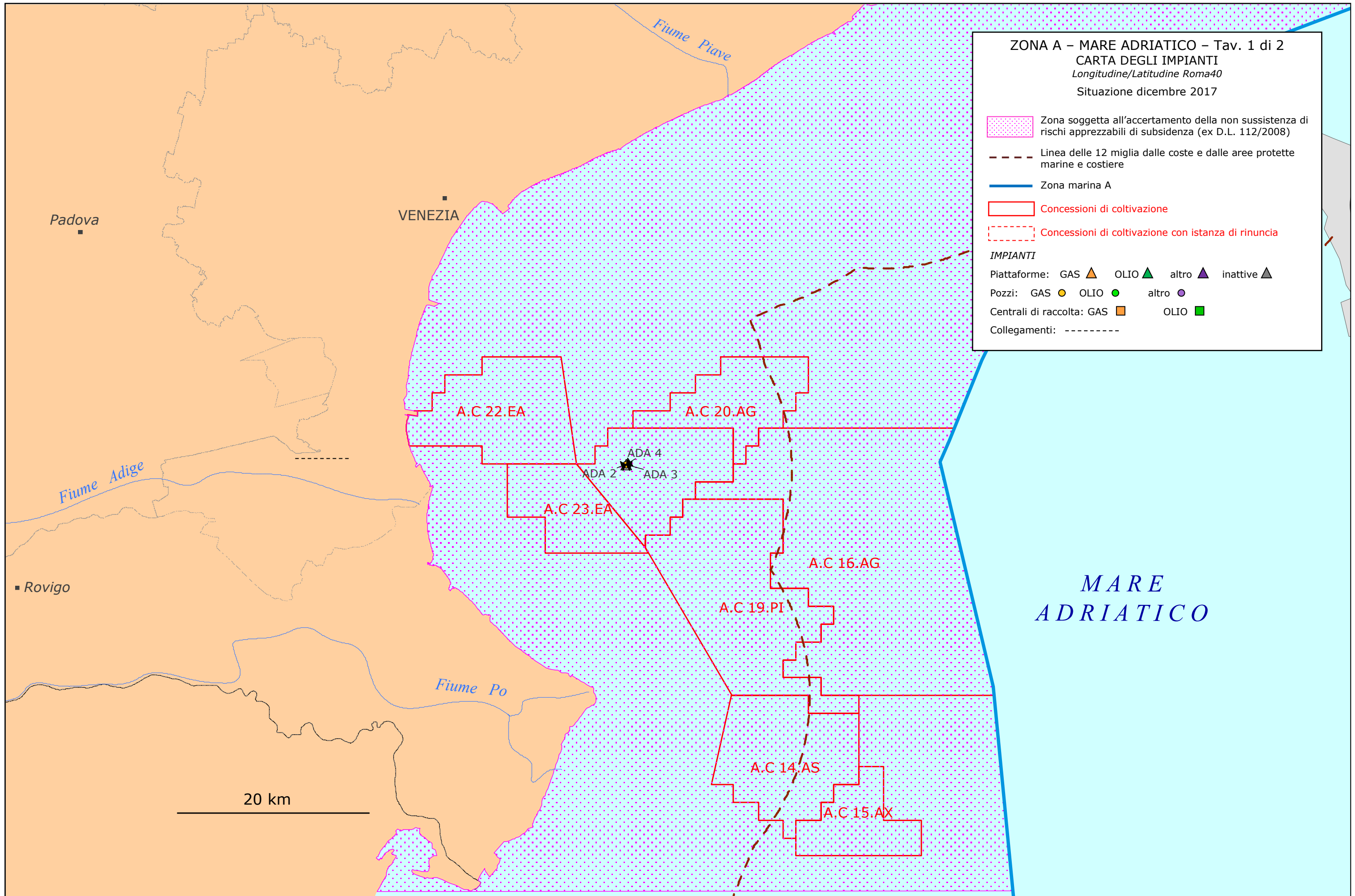
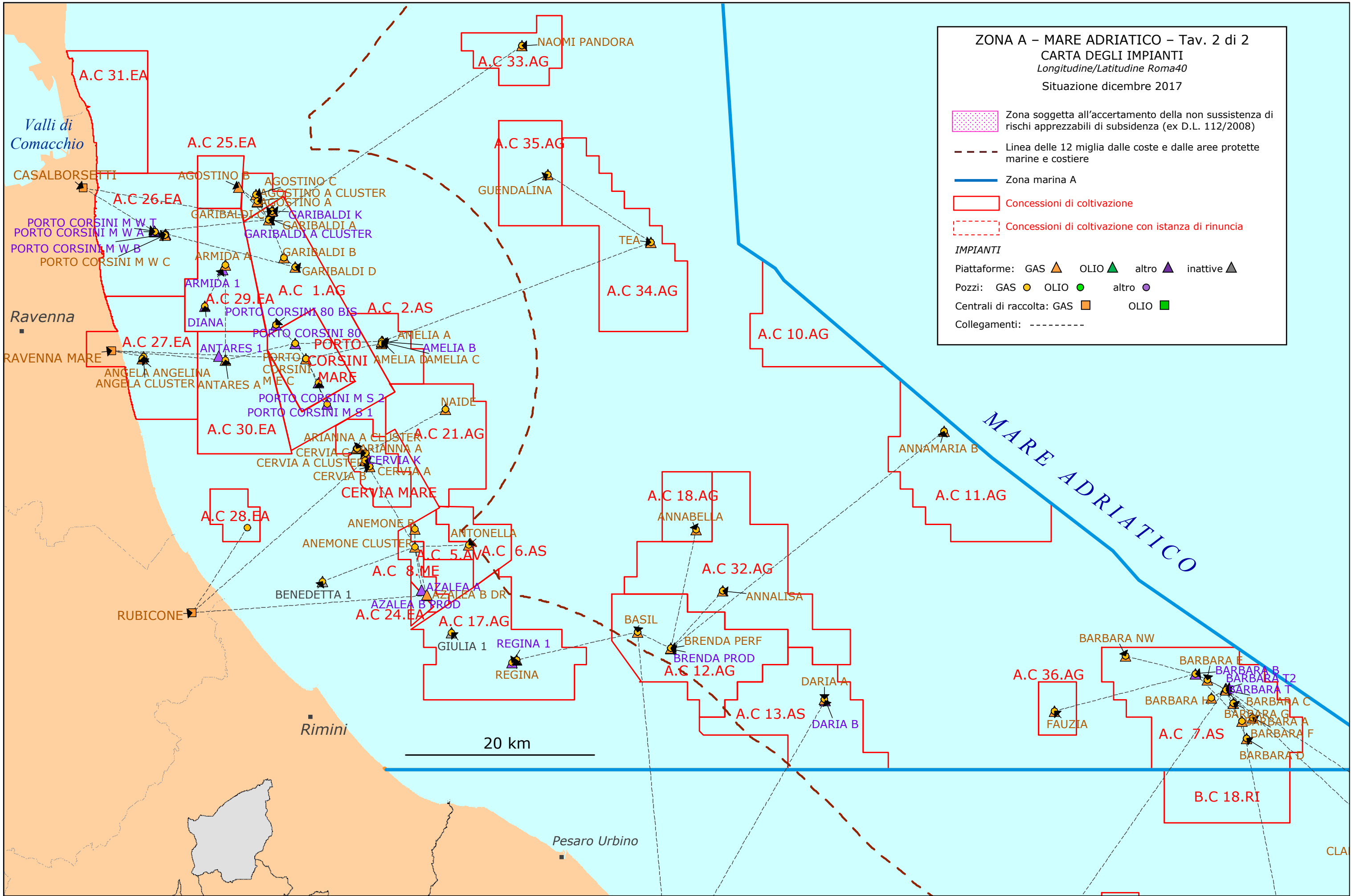


ZONA A – MARE ADRIATICO – Tav. 1 di 2
 CARTA DEGLI IMPIANTI
 Longitudine/Latitudine Roma40
 Situazione dicembre 2017

-  Zona soggetta all'accertamento della non sussistenza di rischi apprezzabili di subsidenza (ex D.L. 112/2008)
 -  Linea delle 12 miglia dalle coste e dalle aree protette marine e costiere
 -  Zona marina A
 -  Concessioni di coltivazione
 -  Concessioni di coltivazione con istanza di rinuncia
- IMPIANTI**
- Piattaforme: GAS  OLIO  altro  inattive 
 - Pozzi: GAS  OLIO  altro 
 - Centrali di raccolta: GAS  OLIO 
 - Collegamenti: 





ZONA A – MARE ADRIATICO – Tav. 2 di 2
CARTA DEGLI IMPIANTI
 Longitudine/Latitudine Roma40
 Situazione dicembre 2017

- Zona soggetta all'accertamento della non sussistenza di rischi apprezzabili di subsidenza (ex D.L. 112/2008)
 - Linea delle 12 miglia dalle coste e dalle aree protette marine e costiere
 - Zona marina A
 - Concessioni di coltivazione
 - Concessioni di coltivazione con istanza di rinuncia
- IMPIANTI**
- Piattaforme: GAS OLIO altro inattive
 - Pozzi: GAS OLIO altro
 - Centrali di raccolta: GAS OLIO
 - Collegamenti:

20 km

CLA